


# ОСНОВНЫЕ УСЛОВНЫЕ ОБОЗНАЧЕНИЯ на КАРТАХ БСЭ

## НАСЕЛЁННЫЕ ПУНКТЫ

(На общегеографических картах государств, владений зарубежных государств, административных единиц и островов)

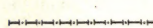

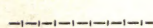


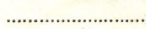
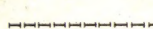



### ПО ПОЛИТИКО-АДМИНИСТРАТИВНОМУ ЗНАЧЕНИЮ

- Столицы государств, союзных республик СССР и социалистических республик Чехословакии
  - ◎ Столицы АССР, центры краёв и областей СССР, центры владений зарубежных государств
  - Центры автономных областей и национальных округов СССР
  - Центры районов СССР и административных единиц зарубежных государств
  - Прочие населённые пункты
-  Крупные города, выражающиеся в масштабе карты







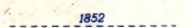

### ПО ЧИСЛУ ЖИТЕЛЕЙ

ЛЕНИНГРАД	свыше 1 000 000	} Населённые пункты городского типа СССР и зарубежных государств
ИРКУТСК	от 300 000 до 1 000 000	
СМОЛЕНСК	от 100 000 до 300 000	
Азов	от 30 000 до 100 000	} Населённые пункты городского типа СССР
Галч	от 10 000 до 30 000	
Макат	до 10 000	
Кичево	от 10 000 до 30 000	} Населённые пункты сельского типа СССР, городского и сельского типа зарубежных государств
Ивановка	до 10 000	
Хоста	Удалённые части города	




























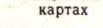
















## Г Р А Н И Ц Ы

- |   |  |   |   |
|---|--|---|---|
|  | Государственные  |  | АССР, краёв и областей СССР и административных единиц зарубежных государств |
|  | Полярных владений СССР   |  | Автономных областей и национальных округов СССР                             |
|  | Государственные неустановленные                                  |  | Демаркационные линии  |
|  | Союзных республик СССР и социалистических республик Чехословакии |  | Границы заповедников  |
- Примечание. Административные единицы, одноименные с названием их центров, на картах не подписаны*
- |   |                        |   |
|---|------------------------|---|
|  | Государственные        | } На картах материков, полуостровов, горных стран, морей и озёр |
|  | Союзных республик СССР |   |












## П У Т И С О О Б Щ Е Н И Я

- |   |                            |  |                                    |
|---|----------------------------|--|------------------------------------|
|   | Железные дороги, туннели   |    | Железнодорожные паромы             |
|   | Железные дороги строящиеся |    | Каналы морские                     |
|  | Безрельсовые дороги        |   | Каналы судоходные                  |
|   |                            |  | Морские пути и расстояния в км     |
|   |                            |  | а—морские порты, б—речные пристани |

## П Р О Ч И Е У С Л О В Н Ы Е О Б О З Н А Ч Е Н И Я

- |   |                                     |   |  |   |  |
|---|-------------------------------------|---|--|---|--|
|  | Отмели и ватты                      |  | Пески                                  |  | Действующие вулканы                            |
|  | Озёра: а—пресные, б—солёные         |  | Лавовые поля                           |  | Отметки высот над уровнем моря                 |
|  | Озёра с переменной береговой линией |  | Мангровые заросли                      |  | Водоросли                                      |
|  | Отметки урезов вод над уровнем моря |  | Болота                                 |  | Коралловые рифы                                |
|  | Отметки глубин                      |  | Солончаки                              |  | Колодцы  |
|  | Начало судоходства на реках         |  | Скалы                                  |   |  |
|  | а—плотины; б—пороги, водопады       |  | Сухие русла (вади)                     |   |  |
|  | Пересыхающие реки                   |  | Сухие русла (вади) на текстовых картах |  | на цветных картах                              |
|  | Границы плавучих льдов              |  | Уступы                                 |  | тёплые   |
|  | Границы постоянных льдов            |  | Перевалы                               |  | холодные                                       |
|  | Границы замерзания морей            |  | Вечные снега, ледники                  |   |  |
|  | Мелиоративные каналы                |  | Материковые льды                       |  | СШ ЮШ Северная и южная широты                  |
|  | Дамбы                               |  |  |  | ВД ЗД Восточная и западная долготы от Гринвича |
|  | а—нефтепроводы, б—газопроводы       |  |  |   |  |
|  | Древние стены                       |  |  |   |  |
|  | Памятники архитектуры               |  |  |   |  |
|  | Развалины древних городов           |  |  |   |  |

ДОПОЛНИТЕЛЬНЫЕ УСЛОВНЫЕ ОБОЗНАЧЕНИЯ НА СХЕМАТИЧЕСКИХ ПЛАНАХ ГОРОДОВ

	Границы города		Форты
<b>МОНМАРТР</b>	Названия районов города		Соборы и церкви
	Вокзалы и железнодорожные станции		Мечети
	Аэродромы и аэропорты		Буддийские храмы
	Стадионы		Кладбища
	Доки и молы		Парки и сады

СОКРАЩЕНИЯ, ПРИНЯТЫЕ НА КАРТАХ

<b>АО</b>	автономная область	<b>м.</b>	мыс
<b>АССР</b>	автономная советская социалистическая республика	<b>НАЦ.</b>	национальный
<b>арх.</b>	архипелаг	<b>Ниж.</b>	Нижний
<b>ат.</b>	атолл	<b>низм.</b>	низменность
<b>азр.</b>	аэродром	<b>Нов.</b>	Новый
<b>азрп.</b>	аэропорт	<b>НДРЙ</b>	Народная Демократическая Республика Йемен
<b>Бол.</b>	Большой	<b>АРЕ</b>	Арабская Республика Египет
<b>бух.</b>	бухта	<b>ОБЛ.</b>	область
<b>Вел.</b>	Великий	<b>обсерв.</b>	обсерватория
<b>Верх.</b>	Верхний	<b>оз.</b>	озеро
<b>вдп.</b>	водопад	<b>ОКР.</b>	округ
<b>вдхр.</b>	водохранилище	<b>о.</b>	остров
<b>возв.</b>	возвышенность	<b>о-ва</b>	острова
<b>вок.</b>	вокзал	<b>пер.</b>	перевал
<b>Вост.</b>	Восточный	<b>пещ.</b>	пещера
<b>впад.</b>	впадина	<b>п-ов</b>	полуостров
<b>влк.</b>	вулкан	<b>пор.</b>	порог
<b>гав.</b>	гавань	<b>Прав.</b>	Правый
<b>ГДР</b>	Германская Демократическая Республика	<b>ПРОВ.</b>	провинция
<b>г.</b>	гора	<b>пр., прол.</b>	пролив
<b>зал.</b>	залив	<b>РЕСП.</b>	республика
<b>Зап.</b>	Западный	<b>Св.</b>	Святой
<b>запов.</b>	заповедник	<b>Сев.</b>	Северный
<b>им.</b>	имени	<b>ск.</b>	скала
<b>кан.</b>	канал	<b>спорн.</b>	спорные
<b>К.</b>	колодец	<b>Ср.</b>	Средний
<b>Кр.</b>	Красный	<b>Ст.</b>	Старый
<b>(кур.)</b>	курорт	<b>унив.</b>	университет
<b>лаг.</b>	лагуна	<b>ФРГ</b>	Федеративная Республика Германии
<b>Лев.</b>	Левый	<b>хр.</b>	хребет
<b>ледн.</b>	ледник	<b>ЦЕНТР.</b>	Центральный
<b>лим.</b>	лиман	<b>ЮАР</b>	Южно-Африканская Республика
<b>Мал.</b>	Малый	<b>Юж.</b>	Южный
<b>МНР</b>	Монгольская Народная Республика		

ОБОЗНАЧЕНИЯ ГОСУДАРСТВЕННОЙ ПРИНАДЛЕЖНОСТИ ТЕРРИТОРИЙ

<i>(Австрал.)</i>	Австралии
<i>(Арг.)</i>	Аргентине
<i>(Браз.)</i>	Бразилии
<i>(Брит.)</i>	Великобритании
<i>(Венес.)</i>	Венесуэле
<i>(Гондур.)</i>	Гондурасу
<i>(Греч.)</i>	Греции
<i>(Дат.)</i>	Дании
<i>(Инд.)</i>	Индии
<i>(Индонез.)</i>	Индонезии
<i>(Исп.)</i>	Испании
<i>(Ит.)</i>	Италии
<i>(Кан.)</i>	Канаде
<i>(Кит.)</i>	Китаю
<i>(Колумб.)</i>	Колумбии
<i>(Мекс.)</i>	Мексике
<i>(Нид.)</i>	Нидерландам
<i>(Н. Зел.)</i>	Новой Зеландии
<i>(Норв.)</i>	Норвегии
<i>(НДРЙ)</i>	Народной Демократической Республике Йемен
<i>(Порт.)</i>	Португалии
<i>(Сауд. Арав.)</i>	Саудовской Аравии
<i>(США)</i>	Соединённым Штатам Америки
<i>(Турц.)</i>	Турции
<i>(Филипп.)</i>	Филиппинам
<i>(Фр.)</i>	Франции
<i>(ФРГ)</i>	Федеративной Республике Германии
<i>(Швед.)</i>	Швеции
<i>(Экв. Гв.)</i>	Экваториальной Гвинее
<i>(ЮАР)</i>	Южно-Африканской Республике
<i>(Югосл.)</i>	Югославии
<i>(Яп.)</i>	Японии

НЕКОТОРЫЕ СОКРАЩЕНИЯ НА ВОЕННО-ИСТОРИЧЕСКИХ КАРТАХ

<b>авдбр, адбр</b>	авиадесантная бригада	<b>мд</b>	моторизованная дивизия
<b>адд</b>	авиадесантная дивизия	<b>мсбр</b>	мострелковая бригада
<b>ан</b>	армейский корпус	<b>мсд</b>	мострелковая дивизия
<b>А</b>	армия	<b>ОР</b>	оборонительный район
<b>б, б-н</b>	батальон	<b>Отд., отд.</b>	отдельный
<b>бр</b>	бригада	<b>О., Отр., отр.</b>	отряд
<b>бртд</b>	бронетанковая дивизия	<b>ПА</b>	парашютная армия
<b>ВГН</b>	Верховное Главнокомандование	<b>пбр</b>	пехотная бригада
<b>ВА</b>	воздушная армия	<b>пд</b>	пехотная дивизия
<b>вдд</b>	воздушнодесантная дивизия	<b>п, п-н</b>	полк
<b>ВФ</b>	воздушный флот	<b>Р., рез.</b>	резерв
<b>г, гр</b>	группа	<b>сбр</b>	стрелковая бригада
<b>Гв., гв.</b>	гвардейский	<b>сд</b>	стрелковая дивизия
<b>дес.</b>	десант	<b>сб</b>	стрелковый батальон
<b>див., д</b>	дивизия	<b>сн</b>	стрелковый корпус
<b>дмп</b>	дивизия морской пехоты	<b>сп</b>	стрелковый полк
<b>нд</b>	кавалерийская дивизия	<b>ТА</b>	танковая армия
<b>каз.</b>	казачий, казаки	<b>тб</b>	танковая бригада
<b>КА</b>	конная армия	<b>ТГ, тгр</b>	танковая группа
<b>нмг</b>	конно-механизированная группа	<b>тд</b>	танковая дивизия
<b>к, кор.</b>	корпус	<b>тн</b>	танковый корпус
<b>НБФ</b>	Краснознамённый Балтийский флот	<b>Уд.А</b>	ударная армия
<b>мк</b>	механизированный корпус	<b>УР</b>	укреплённый район
<b>мп</b>	механизированный полк	<b>эск.</b>	эскадрон